

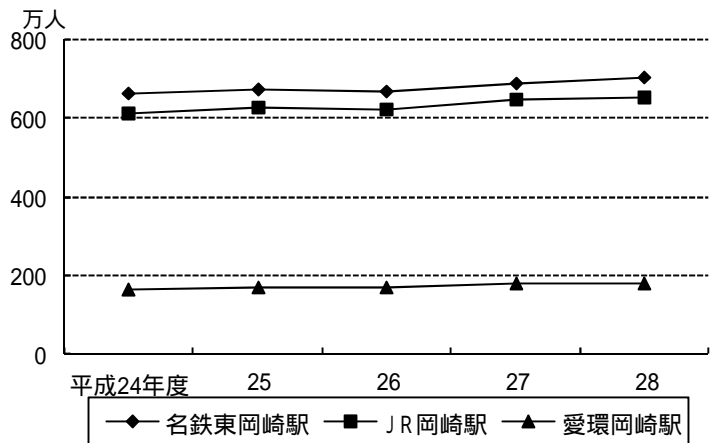
8 運輸・通信

		ページ
概要 8	(1) 主要駅乗客数（年度別）	97
	(2) 名古屋鉄道市内乗客数構成比（平成28年度）	97
	(3) 自動車等保有台数（年度別）	97
8 - 1	J R 市内乗客数（各駅別、年度別）	98
8 - 2	愛環 市内乗客数（各駅別、年度別）	98
8 - 3	名鉄 市内乗降客数（総数、年度別）	98
8 - 4	名鉄 市内乗降客数（各駅別、年度別） (1)乗客 (2)降客 (3)乗降客	99
8 - 5	名鉄バス 市内主要停留所別乗降客数	100
8 - 6	東名岡崎インター利用状況（年度別）	101
8 - 7	新東名岡崎東インター利用状況（年度別）	101
8 - 8	主要道の交通量 (1) 国・県道分 (2) 市道分	102
8 - 9	自動車等保有台数（年度別）	104
8 - 10	テレビ受信契約数（年度別）	105
8 - 11	電話施設及び移動体通信の状況（年別）	105

(1) 主要駅乗客数(年度別)

平成 28 年度の名鉄東岡崎駅の乗客数は 7,030,364 人となり、前年度より 119,354 人増加しました。JR 岡崎駅は前年度より 57,963 人増加し、6,533,747 人となりました。愛知環状鉄道岡崎駅の乗客数は、43,442 人増加し 1,806,587 人となりました。

(表 8-1、8-2、8-3)



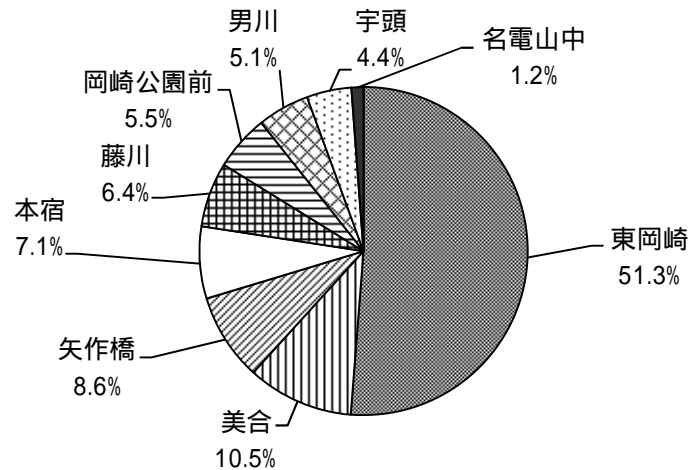
資料：東海旅客鉄道(株)、名古屋鉄道(株)、愛知環状鉄道(株)

(2) 名古屋鉄道市内乗客数構成比(平成 28 年度)

平成 28 年度の岡崎市内にある名古屋鉄道の 9 つの駅の乗客数の総数は前年度より 235,811 人増加し、13,712,282 人となりました。

各駅の乗客数の構成比をグラフにすると、東岡崎駅が最も多く、全体の 51.3% を占めています。次いで美合駅が 10.5% となっています。

(表 8-4)



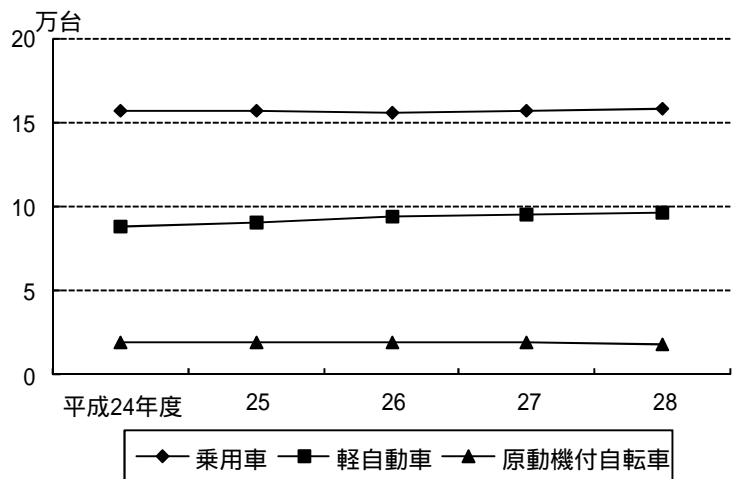
資料：名古屋鉄道(株)

(3) 自動車等保有台数(年度別)

平成 28 年度末の乗用車の保有台数は 158,151 台となり、前年度より 1,612 台増加しました。軽自動車も前年度より 1,145 台増加し、96,467 台となりました。

5 年間の保有台数をグラフにすると、軽自動車の保有台数が増加を続けていることがわかります。

(表 8-9)



資料：中部運輸局愛知運輸支局ホームページ、市民税課

8-1 JR 市内乗客数(各駅別、年度別)

(単位:人)

年度	岡崎駅			西岡崎駅		
	乗車人員		1日平均乗車人員	乗車人員		1日平均乗車人員
	総数	(内定期)		総数	(内定期)	
平成24年度	6,107,196	4,242,817	16,732	635,921	487,562	1,742
25	6,254,148	4,328,668	17,135	647,492	493,986	1,774
26	6,233,249	4,317,720	17,077	670,780	511,028	1,838
27	6,475,784	4,449,868	17,693	693,710	528,666	1,895
28	6,533,747	4,527,364	17,901	703,388	535,734	1,927

資料：東海旅客鉄道(株)

8-2 愛環 市内乗客数(各駅別、年度別)

(単位:人)

年度	岡崎駅	六名駅	中岡崎駅	北岡崎駅	大門駅	北野榎塚駅
	乗客数 (内定期)	乗客数 (内定期)	乗客数 (内定期)	乗客数 (内定期)	乗客数 (内定期)	乗客数 (内定期)
平成24年度	1,627,594 (926,154)	200,418 (87,263)	536,436 (263,637)	617,811 (354,899)	368,359 (196,918)	295,560 (163,750)
25	1,684,717 (967,287)	216,326 (96,672)	562,307 (285,627)	637,809 (376,442)	403,543 (223,087)	300,526 (164,697)
26	1,666,649 (964,897)	213,605 (96,230)	559,305 (285,209)	611,799 (356,744)	409,830 (232,240)	312,116 (176,886)
27	1,763,145 (1,000,346)	235,965 (101,459)	612,100 (305,835)	636,021 (366,715)	436,211 (244,809)	354,384 (203,129)
28	1,806,587 (1,020,002)	255,053 (111,937)	651,276 (328,140)	638,131 (363,546)	458,322 (252,786)	374,575 (212,551)

資料：愛知環状鉄道(株)

8-3 名鉄 市内乗降客数(総数、年度別)

(単位:人)

年度	乗客数		1日平均乗客数		降客数		1日平均降客数	
	総数	(内)東岡崎駅	総数	(内)東岡崎駅	総数	(内)東岡崎駅	総数	(内)東岡崎駅
平成24年度	12,883,622	6,641,892	35,640	18,366	12,928,553	6,714,797	35,763	18,566
25	13,169,115	6,758,365	36,430	18,689	13,203,760	6,833,110	36,526	18,894
26	13,053,292	6,704,918	36,112	18,541	13,080,018	6,767,211	36,185	18,712
27	13,476,471	6,911,010	37,251	19,095	13,505,329	6,982,175	37,331	19,289
28	13,712,282	7,030,364	37,936	19,442	13,735,760	7,097,703	37,999	19,626

資料：名古屋鉄道(株)

注：バスからの連絡乗車を含む。

8-4 名鉄 市内乗降客数(各駅別、年度別)

(1) 乗客

(単位:人,%)

駅名	平成24年度	25	26	27	28	構成比
東岡崎	6,641,892	6,758,365	6,704,918	6,911,010	7,030,364	51.3
本宿	943,368	968,858	937,056	941,583	968,926	7.1
名電山中	169,163	171,233	165,269	160,867	162,338	1.2
藤川	829,389	899,017	872,825	897,230	874,164	6.4
美合	1,400,373	1,356,400	1,343,250	1,392,520	1,432,962	10.5
男川	608,743	634,384	642,858	693,744	705,812	5.1
岡崎公園前	599,894	627,951	649,582	698,600	750,118	5.5
矢作橋	1,158,394	1,181,538	1,166,261	1,194,144	1,184,076	8.6
宇頭	532,406	571,369	571,273	586,773	603,522	4.4
総数	12,883,622	13,169,115	13,053,292	13,476,471	13,712,282	100.0

(2) 降客

(単位:人,%)

駅名	平成24年度	25	26	27	28	構成比
東岡崎	6,714,797	6,833,110	6,767,211	6,982,175	7,097,703	51.7
本宿	947,894	972,732	939,506	947,116	972,985	7.1
名電山中	167,473	168,803	163,013	156,094	159,483	1.2
藤川	812,839	885,886	863,408	889,016	867,920	6.3
美合	1,413,070	1,366,581	1,354,177	1,402,345	1,439,699	10.5
男川	597,937	620,901	630,189	681,040	694,107	5.1
岡崎公園前	605,345	624,724	650,467	694,909	746,660	5.4
矢作橋	1,146,153	1,169,738	1,151,134	1,178,812	1,167,616	8.5
宇頭	523,045	561,285	560,913	573,822	589,587	4.3
総数	12,928,553	13,203,760	13,080,018	13,505,329	13,735,760	100.0

(3) 乗降客(乗客+降客)

(単位:人,%)

駅名	平成24年度	25	26	27	28	構成比
東岡崎	13,356,689	13,591,475	13,472,129	13,893,185	14,128,067	51.5
本宿	1,891,262	1,941,590	1,876,562	1,888,699	1,941,911	7.1
名電山中	336,636	340,036	328,282	316,961	321,821	1.2
藤川	1,642,228	1,784,903	1,736,233	1,786,246	1,742,084	6.3
美合	2,813,443	2,722,981	2,697,427	2,794,865	2,872,661	10.5
男川	1,206,680	1,255,285	1,273,047	1,374,784	1,399,919	5.1
岡崎公園前	1,205,239	1,252,675	1,300,049	1,393,509	1,496,778	5.5
矢作橋	2,304,547	2,351,276	2,317,395	2,372,956	2,351,692	8.6
宇頭	1,055,451	1,132,654	1,132,186	1,160,595	1,193,109	4.3
総数	25,812,175	26,372,875	26,133,310	26,981,800	27,448,042	100.0

資料：名古屋鉄道(株)

注：本宿駅、美合駅、東岡崎駅の乗車・降車人員は、バスからの連絡乗車を含む。

8-5 名鉄バス 市内主要停留所別乗降客数

(単位:人)

停留所名	発着回数	乗車人員		降車人員		合計人員	
		総数	(内定期)	総数	(内定期)	総数	(内定期)
東岡崎	914	5,625	2,177	5,202	2,066	10,827	4,243
岡崎駅前	547	2,373	767	2,193	734	4,566	1,501
岡崎警察署前	399	723	220	706	207	1,429	427
康生町	515	598	205	639	217	1,237	422
大樹寺	417	580	186	612	188	1,192	374
戸崎町	307	428	78	475	90	903	168
イオンモール岡崎	72	470	52	412	37	882	89
岡崎げんき館前	190	348	230	376	260	724	490
梅園学校前	165	333	141	382	160	715	301
美合	184	307	105	276	97	583	202
市民病院	186	230	77	237	74	467	151
石神橋	161	211	69	227	72	438	141
福岡町	119	197	58	180	52	377	110
井田	417	183	77	191	84	374	161
岩津百々	183	174	68	181	73	355	141
光ヶ丘	35	201	78	139	76	340	154
東蔵前	136	151	95	166	112	317	207
明大寺町	567	133	41	167	54	300	95
中伝馬	430	126	37	164	47	290	84
芦池橋	376	127	40	157	52	284	92
岡崎市内主要停留所 合計	6,320	13,518	4,801	13,082	4,752	26,600	9,553

資料：名鉄バス(株)

注1：OD調査(調査日は平成28年5月のうち1日)の結果。

注2：岡崎市内の停留所のうち、合計人員が上位20の停留所について掲載。

8-6 東名岡崎インター利用状況(年度別)

(単位:台)

区分	平成24年度	25	26	27	28
入車	5,262,057	5,305,941	4,993,013	5,006,353	4,666,747
出車	4,945,789	5,013,552	4,796,998	4,800,041	4,435,982
計	10,207,846	10,319,493	9,790,011	9,806,394	9,102,729

資料：中日本高速道路(株)

8-7 新東名岡崎東インター利用状況(年度別)

(単位:台)

区分	平成27年度	28
入車	117,744	805,151
出車	154,206	953,187
計	271,950	1,758,338

資料：中日本高速道路(株)

注：平成28年2月13日開通

8-8 主要道の交通量

(1) 国・県道分

路線名	観測地点名 町丁目字	平日12時間交通量			昼間12時間自動車類交通量			24時間自動車類交通量			昼大型1車混入率 (%)	平成24年度 平日自動車交通量 (台)	平日混雑度	混雑時平均 旅行速度 (km/h)	
		歩行者類	自転車類	二輪力付き	上下合計(台)			上下合計(台)						平成27年度	平成22年度
					小型車	大型車	合計	小型車	大型車	合計					
東名高速道路	音羽蒲郡～岡崎 岡崎～豊田JCT	* * *	* * *	* * *	31,976	18,375	50,351	43,165	47,726	90,891	36.5	77,353	1.11	71.4	61.2
一般国道1号	本宿町字一里山 根石町 矢作町字西河原 宇頭町字北側	* * *	* * *	* * *	21,544	7,869	29,413	31,454	12,761	44,215	26.8	42,815	1.19	34.7	34.3
一般国道248号	柱曙2丁目 上六名4丁目 末広町3丁目 西蔵前町砂田	* * *	* * *	* * *	20,198	1,289	21,487	26,842	3,240	30,082	6.0	28,103	0.91	30.4	31.7
一般国道473号	鉢地町松下 上文衣町宝辺野 切山町横手	* * *	* * *	* * *	1,128	36	1,164	1,357	75	1,432	3.1	2,677	0.25	45.8	37.5
岡崎環状線	西本郷町社口 橋目町阿智賀 大樹寺2丁目 欠町足延 大西町南ヶ原	104	491	133	9417	984	10,401	11979	1542	13,521	9.5	12,737	2.88	53.5	28.0
岡崎設楽線	小美町深萩 鍛冶町土田	12	79	140	7395	1028	8,423	9401	1465	10,866	12.2	11,151	1.15	15.3	34.1
岡崎作手清岳線	茅原沢町梅藪 櫻山町月秋 石原町屋下	48	120	116	6736	975	7,711	8576	1371	9,947	12.6	11,236	1.07	29.2	47.7
岡崎足助線	伊賀町愛宕下 鴨田町辻 細川町石田	* * *	* * *	* * *	13156	722	13,878	16709	1471	18,180	5.2	14,619	1.34	18.8	20.6
岡崎碧南線	針崎二丁目 中島町井ノ上 中島町小園前	58	119	167	6519	426	6,945	8175	784	8,959	6.1	11,848	0.80	19.3	32.5
岡崎西尾線	大和町西島	745	509	121	6476	396	6,872	8177	757	8,934	5.8	13,171	0.81	24.9	21.5
岡崎刈谷線	美合町田之入 渡町狼待	58	300	231	11277	1179	12,456	15552	1673	17,225	9.5	18,400	1.32	14.2	19.3
名古屋岡崎線	橋目町御小屋西	103	158	116	7906	1232	9,138	10246	1725	11,971	13.5	14,079	0.76	24.2	25.6
安城幸田線	中ノ郷町字冷田 福岡町下高須	33	89	89	7051	1474	8,525	9085	1912	10,997	17.3	11,211	0.80	14.7	21.9
矢作橋停車場線		* * *	* * *	* * *	9126	697	9,823	11548	1222	12,770	7.1	12,682	2.22	27.3	12.5
桜井岡崎線	法性寺町字荒子 六名南1丁目	258	631	196	12343	962	13,305	16213	1882	18,095	7.2	18,221	1.28	28.7	18.4
生平幸田線	羽栗町下田	121	155	113	5845	973	6,818	7470	1325	8,795	14.3	10,527	1.12	35.2	32.2
桑谷柱線	庄司田1丁目 竜泉寺町西山畑	302	685	177	7408	239	7,647	9289	652	9,941	3.1	11,773	0.79	35.1	23.6
市場福岡線	福岡町東市仲	* * *	* * *	* * *	7794	402	8,196	9748	825	10,573	4.9	10,419	1.16	20.1	22.2
本郷美合停車場線	美合町南屋敷	* * *	* * *	* * *	3352	353	3,705	4235	544	4,779	9.5	10,173	0.54	19.5	19.7
美合停車場線		* * *	* * *	* * *	7552	323	7,875	9429	730	10,159	4.1	10,173	0.79	11.3	12.2
一色小久田線		* * *	* * *	* * *	628	60	688	738	88	826	8.7	738	0.06	42.8	32.3
切山夏山線	千万町町字竹下 夏山町中王柿平				549	89	638	648	118	766	14.0	799	0.13	49.8	43.7
千万町豊川線	宮崎町		10	18	413	38	451	493	48	541	8.4	1,736	0.07	41.3	40.2
南大須鴨田線	米河内町三千石 真伝町抱六岩	11	26	41	2426	154	2,580	2959	266	3,225	6.0	3,579	0.23	47.2	33.9
東蘭鍛冶線		* * *	* * *	* * *	557	39	596	652	63	715	6.6	738	2.80	38.7	40.4
花沢桑原線	宮石町イセキ	23	11	9	290	44	334	357	57	414	13.2	2,845	0.07	57.4	40.4
長沢東蔵前線	真福寺町字四谷	43	245	116	5421	810	6,231	6845	1131	7,976	13.0	8,721	1.31	36.2	39.0
豊川片寄線	鳥川町小テノ沢	44	1	10	252	19	271	295	33	328	7.0	695	0.24	31.9	37.0
東大見岡崎線	安戸町カミカイト 梅園町3丁目	6	2	37	1964	208	2,172	2510	241	2,751	9.6	2,508	0.37	45.1	41.2
岡崎停車場線		* * *	* * *	* * *	8062	415	8,477	10080	855	10,935	4.9	11,043	0.29	9.7	22.3
熊味岡崎線	下青野町宮東 井内町西浦	* * *	* * *	* * *	6919	1782	8,701	9064	2247	11,311	20.5	12,314	1.12	25.5	32.0
岡崎幸田線	明大寺町請神 福岡町峠 上地町6丁目	1,480	2,379	282	13585	1106	14,691	18088	2332	20,420	7.5	23,542	0.49	10.8	23.6

資料：道路交通センサス(正式名称：全国道路街路交通情勢調査)、都市計画課

注1：観測日は、平成27年10月の任意の平日 観測時間帯は、午前7時から午後7時の12時間

注2：上下線交通量の計を掲載

注3：車種別昼夜率は12時間車種別交通量に乘じた推定24時間車種別交通量を掲載

注4：斜体の数値は推定値

(2) 市道分

路線名	観測地点地名	調査番号	歩行者類	自転車類	動力付二輪車類	自動車類 (台/12時間)		
	町丁目字					小型車	大型車	自動車類合計
奥殿1号線	奥殿町字西日影	1	484	23	41	2,144	603	2,747
奥殿線	細川町字岩御堂	2	164	213	86	7,397	1,001	8,398
岡崎駅平戸橋線	岩津町字車塚	3	152	44	165	5,522	207	5,729
岩津線	岩津町字川畔	4	196	350	95	4,962	191	5,153
蔵前線	西蔵前町1丁目	5	182	310	150	5,777	1,070	6,847
井田町線	西阿知和町字御用田	6	174	154	90	6,208	846	7,054
"	堂前町2丁目	7	270	222	145	6,929	543	7,472
東山東河原線	北野町字地蔵	8	48	460	192	11,501	1,184	12,685
岡崎環状線	百々西町	9	245	387	100	7,909	860	8,769
"	大門4丁目	10	51	164	84	6,310	147	6,457
"	東阿知和町字乙力	11	68	52	134	8,651	1,301	9,952
"	稲熊町字大岩	12	53	178	179	10,511	1,019	11,530
"	日名本町	13	178	320	114	6,237	294	6,531
"	材木町2丁目	14	336	228	123	4,511	405	4,916
"	中町字茶通	15	280	539	173	5,667	344	6,011
"	明大寺町字大坎	16	296	291	107	4,675	111	4,786
日名橋線	錦町	17	367	1,348	207	13,803	272	14,075
"	石神町	18	415	1,033	176	12,532	405	12,937
明代橋線	六供町字3丁目	19	391	1,268	266	9,122	328	9,450
伝馬町線	康生通東1丁目	20	1,294	762	145	6,418	566	6,984
"	中町4丁目	21	1,229	767	221	11,619	514	12,133
"	洞町字西浦	22	179	677	249	13,591	489	14,080
明大寺吹矢橋線	吹矢町	23	397	681	320	7,896	353	8,249
明大寺西郷中1号線	明大寺町字西郷中	24	1,781	867	91	3,824	461	4,285
渡東牧内線	筒針町字池田	25	81	165	75	5,343	501	5,844
竜美丘1号線	東明大寺町	26	449	356	185	9,085	377	9,462
大西大平線	大西2丁目	27	326	549	270	12,067	811	12,878
大平田口1号線	大平町字沢添	28	107	153	114	7,787	1,271	9,058
大平田口線	洞町字宮ノ腰	29	79	82	112	7,799	1,320	9,119
"	板田町字行事	30	9	8	62	4,508	1,002	5,510
丸山町12号線	丸山町字八サマ	31	359	128	71	5,781	536	6,317
美合小美線	岡町字中野	32	255	267	182	7,898	1,153	9,051
"	小美町字深萩	33	67	94	99	5,944	478	6,422
羽根町線	羽根町字池脇	34	1,049	403	116	6,652	293	6,945
井内新村線	合歡木町字高橋	35	10	38	40	3,913	605	4,518
"	井内町字北浦	36	287	576	131	7,280	364	7,644
和田1号線	井内町字上堤	37	131	492	137	6,301	891	7,192
和田2号線	坂左右町字土手	38	37	205	102	3,570	747	4,317
上地柱線	若松東2丁目	39	80	31	34	1,396	53	1,449
若松線	若松町字横手	40	107	208	90	5,196	189	5,385
上地町線	上地2丁目	41	167	176	85	2,916	91	3,007
桑谷線	美合町字地蔵野	42	119	250	77	7,516	1,094	8,610
本宿36号線	山綱町2丁目	43	167	42	83	3,897	254	4,151
岩津細川線	細川町字仲間町	44	28	29	34	1,727	46	1,773
北斗台1号線	細川町字窪地	45	561	98	45	4,096	239	4,335
花園団地線	真福寺町字落合	46	15	36	70	3,799	553	4,352
中部2号線	井ノ口町字楼	47	93	288	133	4,722	162	4,884
中部1号線	大門4丁目	48	534	269	120	5,334	95	5,429
中部3号線	大樹寺3丁目	49	191	276	124	4,992	53	5,045
東名側道6号線	西阿知和町字西築井場	50	2	16	102	5,018	432	5,450
東名側道7号線	東阿知和町字片坂	51	5	4	48	2,790	114	2,904
北野宇頭線	橋目町字馬之助	52	0	6	54	4,901	147	5,048
大門一丁目3号線	大樹寺1丁目	53	135	162	79	4,141	156	4,297
能見舩越線	日名中町	54	291	293	77	3,467	53	3,520
宇頭別郷線	宇頭町字山ノ神	55	506	389	75	3,244	78	3,322
矢作橋目線	中園町字大縄	56	174	538	127	5,846	25	5,871
矢作1号線	東大友町字西浦	57	135	254	129	3,610	36	3,646
矢作3号線	矢作町字馬場	58	108	326	122	3,915	28	3,943
東洋紡績南北11号線	矢作町字神居	59	400	378	74	3,571	287	3,858
渡矢作川堤線	渡町字宮前	60	4	94	142	5,218	133	5,351
岡崎郵便局北線	魚町1丁目	61	401	801	79	2,188	50	2,238

(2)市道分 つづき

路線名	観測地点地名	調査番号	歩行者類	自転車類	動力付二輪車類	自動車類 (台/12時間)		
	町丁目字					小型車	大型車	自動車類 合計
井田伝馬線	稲熊町字5丁目	62	393	311	214	5,167	149	5,316
明大寺吹矢橋線	曙町1丁目	63	202	494	160	4,987	134	5,121
箱柳岩中線	箱柳町字下	64	7	21	59	3,026	780	3,806
中央総合公園東公園線	欠町字清水田	65	478	71	121	8,414	427	8,841
中央総合公園丸山線	丸山町字村上	66	19	9	64	4,418	359	4,777
保母池金線	保母町字鎌研	67	31	51	79	5,984	699	6,683
原下衣文線	櫻山町字半木沢	68	4	6	16	1,216	329	1,545
岡藤川線	岡町字上山ノ田	69	86	107	60	3,644	525	4,169
丸岡線	丸山町字外河原	70	124	156	108	4,398	224	4,622
養川1号線	養川新町1丁目	71	188	185	59	3,060	125	3,185
美合不吹線	美合町字入込	72	352	388	205	6,117	243	6,360
竜美丘5号線	竜美南1丁目	73	627	371	138	6,977	257	7,234
〃	竜美台2丁目	74	742	116	145	7,543	249	7,792
竜美丘4号線	東明大寺町	75	729	254	201	7,209	212	7,421
竹橋線	栄町4丁目	76	125	749	162	3,379	160	3,539
明大寺戸崎線	明大寺町字奈良井	77	251	311	126	5,455	157	5,612
南部3号線	上六名1丁目	78	137	976	73	4,386	159	4,545
南部2号線	上六名4丁目	79	383	302	118	7,178	408	7,586
大和新堀線	六名新町	80	23	87	47	894	20	914
江口1丁目7号線	城南町2丁目	81	272	307	109	5,106	58	5,164
天白上青野線	天白町字清水	82	177	337	95	3,502	176	3,678
渡橋赤洗堤線	赤洗町字川ノ口	83	1	25	95	5,156	273	5,429
上和田法性寺2号線	上和田町字南天白	84	160	340	135	6,009	225	6,234
駅西81号線	羽根西3丁目	85	281	424	89	4,988	353	5,341
羽根戸崎線	羽根町字陣場	86	387	647	180	10,060	437	10,497
上地宝六5号線	上地町字道ノ後	87	26	66	50	2,798	75	2,873
中島岡崎天白線	土井町字西番城	88	125	205	127	4,685	202	4,887
本郷桜井線	上青野町字舞野	89	16	129	31	2,266	528	2,794
下青野福桶線	下青野町字井戸尻	90	173	141	63	2,733	137	2,870
上青野合歡木線	上青野町字市場	91	5	45	115	5,076	360	5,436
竜谷長嶺線	桑谷町字ツツバ	92	99	68	47	4,799	1,227	6,026
池金本宿線	舞木町字金森	93	3	13	46	3,145	168	3,313
明大寺本町1号線	明大寺町字下郷中	99	463	460	31	2164	80	2244
駅西80号線	羽根西新町	100	498	519	79	3731	157	3888
美合1号線美合10号線	美合町字呑地	101	66	47	51	2123	27	2150
美合農振線	美合町字長根	102	98	214	125	4439	212	4651
上地福岡線	福岡町字西市仲	103	174	146	149	6932	246	7178
東牧内上佐々木線	東牧内町字向野	105	56	63	36	1564	63	1627
籠田町線	康生通南3丁目	108	694	749	40	1308	53	1361
岩津住宅7号線	岩津町字新城	109	181	70	128	4648	254	4902
矢作12号線	矢作町字加護畑	110	71	178	65	2394	26	2420
竜美ヶ丘1号線	明大寺町字出口	111	371	488	171	7953	413	8366

資料：平成27年度岡崎市市道交通情勢調査、都市計画課

注1：観測日時は、平成27年11月11日(水)及び平成27年11月12日(木) 午前7時から午後7時の12時間

注2：上下線交通量の計を掲載

注3：調査番号の欠番は国・県道の調査箇所(全113箇所のうち10箇所)

8-9 自動車等保有台数(年度別)

各年度末3月31日現在(単位:台)

年度	総数	乗用車	貨物車	乗合 (バス等)	特殊車	小型 二輪車	軽自動車	原動機付 自転車
平成24年度	291,072	156,341	17,791	600	3,319	6,040	87,600	19,381
25	294,362	156,344	17,870	613	3,412	6,183	90,778	19,162
26	297,381	156,091	17,988	637	3,441	6,288	94,044	18,892
27	299,060	156,539	18,139	648	3,504	6,390	95,322	18,518
28	302,038	158,151	18,461	661	3,556	6,455	96,467	18,287

資料：中部運輸局愛知運輸支局ホームページより引用、市民税課

注1：小型二輪車は、250ccを超えるもの

注2：軽自動車には、軽二輪(125ccを超え250cc以下)を含む。

注3：小型二輪車、軽自動車、原動機付自転車は、翌年度4月1日現在

8-10 テレビ受信契約数(年度別)

各年度末3月31日現在(単位:件)

年度	受信契約数	衛星契約数(再掲)
平成24年度	116,103	49,013
25	118,363	51,152
26	120,383	53,073
27	122,718	56,567
28	126,534	59,897

資料: NHK名古屋駅前営業センター

8-11 電話施設及び移動体通信の状況(年別)

各年3月31日現在(単位:回線、契約)

年別	加入電話				ISDN				公衆電話	
	岡崎市			愛知県	岡崎市			愛知県	岡崎市	愛知県
	住宅用	事務用	総数	総数	住宅用	事務用	総数	総数		
平成25年	48,312	14,231	62,543	1,168,565	1,007	7,639	8,646	187,545	421	9,743
26	43,959	13,040	56,999	1,126,709	848	7,103	7,951	172,849	403	9,623
27	40,987	11,972	52,959	1,040,800	707	6,604	7,311	167,330	388	9,377
28	38,351	11,025	49,376	951,276	599	6,073	6,672	143,946	386	9,263
29	35,819	10,350	46,169	890,045	547	5,631	6,178	131,374	373	9,026

資料: 西日本電信電話(株)

注: 愛知県の数は、西日本電信電話(株)名古屋支店管内(愛知県、岐阜県旧川島町及び三重県木曾岬町)の数値である。

